

LOS PASEOS ARBOLADOS DE LOS SOTOS HISTÓRICOS DE ARANJUEZ

Rutas guiadas por la Comunidad de Madrid

Los senderos que recorren la Comunidad de Madrid permiten disfrutar de una gran variedad de paisajes, espacios naturales y lugares con especial interés patrimonial y cultural. Las rutas pueden ser circulares o lineales. Algunas exigen cierta experiencia y buena forma física y otras, en cambio, apenas tienen dificultad, su distancia no es excesivamente larga y están pensadas para hacer en familia. El itinerario propuesto puede realizarse a pie o en bicicleta. Es ideal para personas de todas las edades que no acostumbran a practicar senderismo o ciclismo y constituye una excelente alternativa de ocio al aire libre para conocer los bellos rincones que esconde la región madrileña.

Para que la ruta pueda seguirse con facilidad, los puntos por los que hay que pasar para completar el recorrido están enumerados del 1 al 13. Además, para no perderse ningún detalle del entorno, las especies vegetales más destacadas y los lugares más interesantes y pintorescos con los que se irá encontrando llevan asignados una letra.

Independientemente de la dificultad de la ruta que se va a realizar, es conveniente tener en cuenta una serie de **recomendaciones**:

- Preparar con antelación lo necesario para realizar la ruta: mochila, calzado adecuado, chubasquero, gorra, cantimplora, protector solar y labial...
- La ropa debe ir en capas para poder quitársela o ponérsela según la temperatura.
- Llevar algún medio de comunicación como el teléfono móvil por si surge algún imprevisto, aunque es posible que en algunas zonas no haya cobertura.
- En las salidas al campo se deberá tener en cuenta la temporada de caza, que comprende los meses de octubre a marzo. Para más información al respecto se recomienda consultar la página web de la Comunidad de Madrid www.madrid.org en el apartado de Medio Ambiente.
- Consultar la previsión meteorológica.
- No ir solo y dejar dicho el itinerario que va a realizarse.
- Iniciar la actividad a una hora prudente.
- No sobrevalorar la experiencia y condición física propia y poner especial atención si se va acompañado de personas con poco hábito o niños.
- Si el itinerario pasa por un espacio protegido, conviene informarse sobre la legislación vigente.
- Evitar salirse de los caminos y sendas marcadas.
- Cuidar el entorno natural, no dejar basura y no coger plantas ni animales.
- Cerrar las puertas y cancelas.
- Controlar a los animales de compañía.

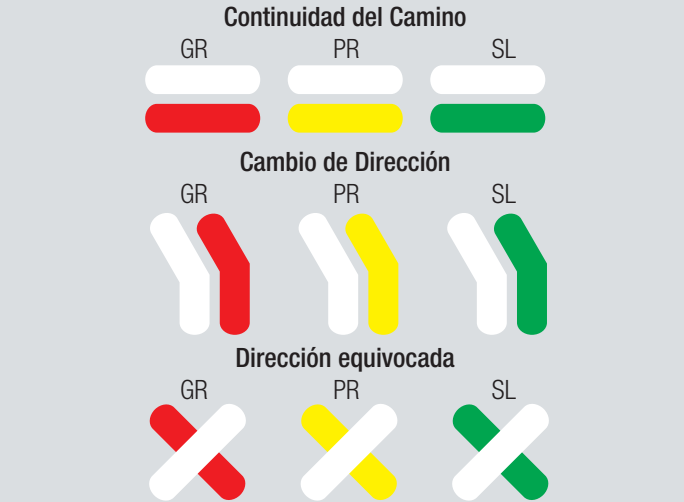
Señalización de las rutas...

Para realizar cualquiera de ellas, es necesario conocer las marcas federativas de señalización que se usan en España. Estas señales están pintadas sobre los elementos aledaños al camino (señalización horizontal) o colocadas sobre un soporte mueble (señalización vertical). Cada recorrido está señalado con el número de marcales suficientes para garantizar la seguridad de los senderistas. No obstante, debe saber que algunos itinerarios carecen de indicaciones o presentan señales deterioradas.


Existen tres tipos de senderos homologados y están señalizados de la siguiente manera:

- Gran Recorrido.** Tienen más de 50 km y su recorrido se desarrolla en más de un tramo. Puede tener asociados enlaces, derivaciones y variantes. El color de referencia es el **rojo** y su rotulación son las letras mayúsculas **GR** y el número correspondiente.
- Pequeño Recorrido.** Tienen menos de 50 km y pueden recorrerse en menos de una jornada. Puede tener asociadas variantes y derivaciones. El color de referencia es el **amarillo** y su rotulación son las letras mayúsculas **PR** seguidas del código territorial y el número correspondiente.
- Sendero Local.** Tienen menos de 10 km y una dificultad mínima. El color de referencia es el **verde** y su rotulación son las letras mayúsculas **SL** seguidas del código territorial y el número correspondiente.

Las señales que puede haber en los tres tipos de senderos son: marca de **continuidad**, de **cambio de dirección** y de **dirección equivocada**.



Es importante saber que si el color blanco se sustituye por el **azul**, indica que el itinerario también puede realizarse **en bicicleta o a caballo**.



Además, si el recorrido pasa por alguna de las numerosas **vías pecuarias** que atraviesan la Comunidad de Madrid, se informa con la siguiente señal:

Para no perderse...

Su histórica vinculación con la realeza ha hecho de **Aranjuez** (el punto de inicio de la ruta) un lugar señorial que se ganó el título de Real Sitio durante el reinado de los Reyes Católicos y que, siglos después, recibió el de Villa. De sublime arquitectura e incomparables jardines ha sido declarada Paisaje Cultural Patrimonio de la Humanidad por la UNESCO. Aranjuez fue, además, escenario de un levantamiento popular ocurrido en 1808 y que ha dado lugar a la celebración, el primer fin de semana de septiembre, del **Motín de Aranjuez**. En esta fiesta, declarada de Interés Turístico Nacional, los vecinos recrean los sucesos más relevantes de aquel acontecimiento.

El **Palacio Real de Aranjuez** se erige majestuoso junto al Tajo. Lugar de recreo de los reyes, es de estilo herreriano y tiene una fachada blanca y roja inconfundible. Fue mandado construir por Felipe II y las obras las iniciaron Juan Bautista de Toledo y Juan de Herrera. Sin embargo, no se terminó hasta el reinado de Fernando VI y, en tiempos de Carlos III, se añadieron dos alas laterales y la capilla pública. Del interior destacan la lujosa decoración, el Salón de Porcelana, el Salón de Espejos y el Museo de la Vida en Palacio. A su alrededor, se extienden amplios y frondosos jardines: el de la Isla, el del Parterre y el del Príncipe, donde están la Casa del Labrador y el Museo de Faltas Reales.

El **casco antiguo**, declarado Área Histórico-Artística, es otro de los encantos de Aranjuez. Se trata de una bella muestra de urbanismo barroco con corrales, palacetes, conventos, iglesias, plazas, paseos arbolados... Resulta especialmente encantadora la **Plaza de San Antonio**, a la que dan la Casa de los Oficios—obra de Juan de Herrera, de finales del **siglo XIV**—y la Casa de Infantes—trazada por Juan de Villanueva en el **XVIII**—, que están unidas por la Iglesia de San Antonio.

La gastronomía popular está basada en la carne de caza y en los exquisitos productos de la huerta de Aranjuez. Si bien todos son deliciosos, los que han conseguido una merecida fama son las **fresas**—de aroma y sabor intensos, la época ideal para comerlas es en mayo y junio—y los **espárragos**—reconocidos por su color verde, su frescura y su ternura desde el **Siglo de Oro**, resultan exquisitos hervidos con un poco de sal, a la plancha, en tortilla, acompañados con jamón, setas, ajetes, gambas...—

Las afamadas fresas dieron nombre a la segunda línea de ferrocarril española que inauguró la reina Isabel II el 8 de febrero de 1851 y que unió Madrid y Aranjuez. En la actualidad, el **Tren de la Fresa** es una réplica exacta de los convoyes de madera de antaño en los que, durante el trayecto, se recrean los viajes del **siglo XIX**. Las azafatas van vestidas con trajes decimonónicos y obsequian a los pasajeros con fresones. Parte del Museo del Ferrocarril, en Madrid, y funciona únicamente algunos meses del año.

Más información: www.aranjuez.es; www.aracove.com.

Ficha técnica:

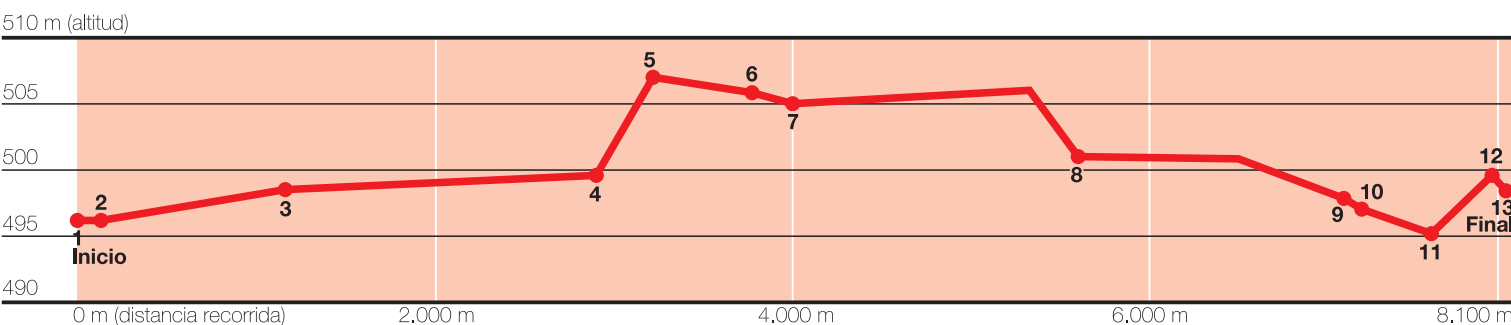
Tipo de itinerario: circular
Señalización: poco señalizada
Dificultad: fácil a pie; muy fácil en bicicleta
Distancia aproximada: 8,100 km
Duración aproximada: 2 h a pie, 45 min en bicicleta
Desnivel: 15 m
Época aconsejada: todo el año

Toda la ruta a pie

Toda la ruta en bicicleta

pulus alba) —de copa ancha e irregular, corteza blanca grisácea y hojas de cinco lóbulos con la parte posterior blanca y peluda— y el chopo euroamericano (*Populus x canadensis*) —los ejemplares son casi todos femeninos y, en primavera, producen en los alrededores una auténtica plaga de pelusa blanca que cubre sus semillas—.

Antes de llegar a la carretera de Madrid, que conduce nuevamente a la glorieta de Santiago Rusiñol, surge el río Tajo a mano izquierda. Ya en la carretera, hay que cruzar un puente para llegar al punto de inicio. La mejor opción para finalizar el paseo es entrar en el Jardín del Parterre y admirar, de cerca, el Palacio Real. Si la ruta se ha hecho en bicicleta, debe dejarse aparcada para acceder al recinto, pues no está permitida la entrada de bicis.



RUTAS GUIADAS POR LA COMUNIDAD DE MADRID

Los paseos arbolados de los sotos históricos de Aranjuez

Aranjuez, Comarca de las Vegas

La ruta...

Más que una ruta de senderismo, lo que se propone a continuación es un agradable paseo —a pie o en bicicleta— por los sotos históricos de la ciudad de Aranjuez, poblados de plátanos de sombra, álamos y chopos. El itinerario, de 8,100 km, arranca en la glorieta de Santiago Rusiñol y, tras pasar por los frondosos paseos arbolados y llegar a orillas del río Tajo, regresa al punto de inicio, donde está la puerta del Jardín del Parterre, con el Palacio Real al fondo. Su inapreciable desnivel la hace apta para realizar en familia.

Acceso al punto de inicio: por la A-4 hacia Córdoba hasta la salida 37. Incorporarse a la M-305, en dirección Aranjuez, que desemboca en la glorieta de Santiago Rusiñol.

En la glorieta de Santiago Rusiñol, de espaldas al Palacio Real y al Jardín del Parterre, arranca el itinerario por los paseos arbolados de los sotos históricos de Aranjuez. Fue Carlos I quien comenzó a agregar sotos y dehesas para agrandar sus posesiones en la ciudad. Posteriormente, Felipe II realizó una ordenación paisajística que se conserva en la actualidad y que consistió en transformar en paseos arbolados los caminos que ya existían para ir a Madrid, Toledo y Sotomayor.

Al comenzar, se recorren los casi 3 km de la calle de la Reina, en paralelo a la valla de los Jardines del Príncipe. Esta vía comenzó a construirse durante el reinado de Felipe II, en 1593, por el arquitecto Luis de la Vega y su sobrino. Era la calle grande que unía el Palacio Real con el río Tajo.

Después, la ruta continúa por otros de los paseos más representativos de los sotos: la calle de San Isidro —de 1772, lleva hasta el Real Cortijo de San Isidro, del que toma el nombre—, la calle de la Princesa —el paseo más largo de todos es de 1592— y el camino de Colmenar —que data de 1770 y se trazó sobre una de las vías pecuarias que cruzan la Comunidad de Madrid, tal y como indica la señal correspondiente—.

En todos los paseos están presentes especies arbóreas de notables cualidades ornamentales, tanto por la abundante sombra que proporcionan como por el color dorado que adquieren sus hojas en otoño. Predominan el plátano de sombra (*Platanus hispanica*) —árbol de gran talla, hojas grandes y anchas y frutos redondos y espinosos—, el álamo blanco (*Populus alba*) —de copa ancha e irregular, corteza blanca grisácea y

Para comer y dormir...



Carème
Avda. del Palacio, 2. Aranjuez
Tel. 91 892 64 86
www.caremejesusdelcerro.com



Castillo de 1806
Reales Jardines del Príncipe, s/n. Aranjuez
Tel. 91 891 30 00
www.castillo1806.com



Muserola
San Antonio, 22. Aranjuez
Tel. 91 809 92 22
www.nh-hotels.es



La Ribereña
San Antonio, 2. Aranjuez
Tel. 91 891 21 68
www.laribereña.es



Bodegas Galiana
Real, 1. Aranjuez
Tel. 91 892 47 04
www.bodegasgaliana.com



Frankfurt
Almibar, 58. Aranjuez
Tel. 91 892 37 10



El Rana Verde
Glorieta de Santiago Rusiñol, 1. Aranjuez
Tel. 91 801 15 71 / 91 891 13 25
www.aranjuez.com/RanaVerde



Dragón Rojo
Rey, 18. Aranjuez
Tel. 91 892 53 44



La Vega
Pza. de la UNESCO, 1. Aranjuez
Tel. 609 351 289



Nautilus
Pza. de la UNESCO, 1. Aranjuez
Tel. 628 073 410



Área Aranjuez 47
Ctra. N-IV. Aranjuez
Tel. 91 892 35 55

Casa José
Abastos, 32. Aranjuez
Tel. 91 891 14 88 / 91 892 02 04
www.casajose.es



Imperial
Abastos, 38. Aranjuez
Tel. 91 891 21 54



Salones Delicias
Ctra. de Madrid, 2. Aranjuez
Tel. 91 891 32 38
www.salonesdelicias.com



Casa Pablo
Almibar, 42. Aranjuez
Tel. 91 891 14 51
www.casapablo.net



Ruta del Sol
Ctra. de Andalucía, 45. Aranjuez
Tel. 91 891 29 38



La Alegría de la Huerta
Ctra. de Madrid, 4. Aranjuez
Tel. 91 891 29 38
www.laalegriadelahuerta.com



Pekín
Almansa, 19. Aranjuez
Tel. 91 891 74 87



De la Calle
Antigua Ctra. de Andalucía, 85. Aranjuez
Tel. 91 891 08 07
www.restaurantedelacalle.com



Deng Feng
Infantas, 79. Aranjuez
Tel. 91 891 22 82



Con Tapa y Mantel
Ctra. M-305 (Aranjuez-Chinchón), km 13,700. Aranjuez



La Cocina de Palacio
Callejón del Lucero, 2. Aranjuez
Tel. 91 891 46 41



Pikando
Stuart, 2. Aranjuez
Tel. 91 892 04 13



San Marín
Deleite, 38. Aranjuez
Tel. 91 891 89 94



Mesón La Mancha
Ctra. de Andalucía, 1. Aranjuez



El Señorío
Ctra. de Andalucía, 24. Aranjuez
Tel. 91 891 09 65



Los Jotas
Stuart, 183. Aranjuez
Tel. 91 891 86 62



Casa Delapio
Avda. de la Plaza de Toros, 7. Aranjuez
Tel. 91 892 09 82



Cañas y Tapas
Reina, 6. Aranjuez
Tel. 91 875 41 60
www.tapaspain.com



Kebapche
Gobernador, 145. Aranjuez
Tel. 91 891 86 70



Jamonivino
Almansa, 4. Aranjuez



Burger King
Príncipe, 7. Aranjuez
Tel. 91 891 13 53
www.burgerking.es



El Corral de la Abuela
Reina, 2. Aranjuez
Tel. 91 892 02 37
www.donmanuelhotel.com



Polideportivo
Moreras, s/n. Aranjuez



Cookery
San Antonio, 54. Aranjuez
Tel. 91 801 13 36



Almibar
Almibar, 138. Aranjuez
Tel. 91 891 00 97

El Paraíso
Princesa, s/n. Aranjuez
Tel. 91 892 17 69



Oriental
Valeras, 11. Aranjuez
Tel. 91 892 57 36



Pepe
Foso, 146. Aranjuez
Tel. 91 892 54 04



Extremeño
Capitán Alonso Gómez Castrillón, 12. Aranjuez
Tel. 91 891 01 70



El Asturiano
Capitán, 12. Aranjuez
Tel. 91 892 40 40



Rusiñol*
San Antonio, 76. Aranjuez
Tel. 91 891 01 55



Santa Marta***
Infantas 19. Aranjuez
Tel. 91 892 47 67



Camping Internacional Aranjuez
Ctra. de Andalucía, km 46,800. Aranjuez
Tel. 91 891 13 95
www.campingaranjuez.com



Hotel Jardín de Aranjuez*
Avda. del Príncipe, 26. Aranjuez
Tel. 91 875 42 07
www.hoteljardindearanjuez.com



Hostal Castilla**
Ctra. de Andalucía, 98. Aranjuez
Tel. 91 891 26 27
www.hostalesaranjuez.com



Hostal Infantas**
Infantas, 6. Aranjuez
Tel. 91 891 13 41 / 91 891 13 42
www.hostalinfantas.com



Hotel Don Manuel**
Príncipe, 71. Aranjuez
Tel. 91 875 40 86
www.donmanuelhotel.com



Hotel El Cocherón 1919**
Montesinos, 22. Aranjuez
Tel. 91 875 43 50
www.elcocheron1919.com



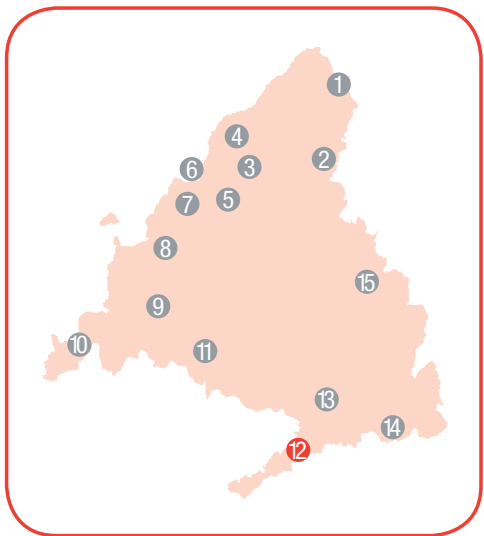
Hotel Mercedes***
Ctra. de Madrid, 15. Aranjuez
Tel. 91 891 04 40
www.hotelmercedes.org



Hotel Barceló Aranjuez****
Pza. de la UNESCO, 2. Urbanización Ciudad Jardín de Aranjuez. Aranjuez
Tel. 91 809 93 99
www.barceloaranjuez.com



Hotel NH Príncipe de la Paz****
San Antonio, 22. Aranjuez
Tel. 91 809 92 22
www.nh-hotels.es



RUTAS GUIADAS POR LA COMUNIDAD DE MADRID

- Itinerario por los antiguos molinos de La Hiruela
- Ruta por las campiñas de Torremocha de Jarama
- Senda Ecológica de Canencia
- De Oteruelo del Valle a El Paular
- De Canto Cochino al Refugio Giner de los Ríos
- Camino Schmid
- Paseo por el Valle de la Fuenfría
- Las Machotas desde San Lorenzo de El Escorial
- Los molinos del río Perales
- Peña de Cadalso
- Vía Verde del Guadarrama
- Los paseos arbolados de los sotos históricos de Aranjuez
- Titulicia, Laguna de San Juan, Chinchón
- Los sotos de Villamanrique de Tajo
- Ruta del castillo árabe por el Parque de los Cerros

Dificultad de las rutas:

muy fácil fácil poca dificultad

Cómo hacer las rutas:

a pie en bicicleta

Elaboración: Turismo de Madrid / gnywsk - www.agt.es

SALY QUEDATE

Descóbrelo en www.madrid.org



3 UTM: E 449600 N 4432391
Geográficas: Lat. 40° 02' 22.4" Long. -3° 35' 26.7"



Tras andar unos 1,100 km, el paseo arbolado se ensancha y puede verse una de las puertas principales de entrada al jardín. Hay que continuar recto.

4 UTM: E 451281 N 4432737
Geográficas: Lat. 40° 02' 34.0" Long. -3° 34' 15.9"



Después de andar unos 3 km desde el inicio de la ruta, la calle de la Reina finaliza y llega hasta el puente homónimo que hay que cruzar. Debe hacerse con muchísima precaución, pues es muy estrecho y pasan vehículos en ambos sentidos.

5 UTM: E 451525 N 4432786
Geográficas: Lat. 40° 02' 35.6" Long. -3° 34' 05.6"



Una vez cruzado el puente, hay que ir hacia la izquierda, dejando a mano derecha una gasolinera, y continuar recto por la calle de San Isidro durante unos 625 m aproximadamente.

6 UTM: E 451724 N 4433329
Geográficas: Lat. 40° 02' 53.3" Long. -3° 33' 57.3"



Tras recorrer esa distancia, hay que tomar el camino de tierra que sale a mano izquierda, por delante del Área Recreativa Las Calabazas, y continuar recto. Este camino y su continuación (hasta el Punto 9) son la calle de la Princesa.

7 UTM: E 451529 N 4433463
Geográficas: Lat. 40° 02' 57.6" Long. -3° 34' 05.6"



El camino de tierra lleva de nuevo a una vía asfaltada. Hay que continuar recto.

8 UTM: E 449987 N 4433874
Geográficas: Lat. 40° 03' 10.6" Long. -3° 35' 10.8"




Cuando, 1,600 km después, se llega a un cruce, hay que tomar la calle de la izquierda, el camino de Colmenar, y nuevamente, continuar recto. Esta calle forma parte de la red de vías pecuarias de la Comunidad de Madrid, tal y como indica la señal correspondiente.

2 UTM: E 448575 N 4432199
Geográficas: Lat. 40° 02' 16.0" Long. -3° 36' 09.9"



Por la calle de la Reina debe continuarse recto, bajo las copas de los árboles y en paralelo a la valla del Jardín del Príncipe. A lo largo del camino irán apareciendo distintas y monumentales puertas de acceso al recinto –que abre todos los días de la semana de 8 a 20 h–.

A



El Jardín del Príncipe, creado por Carlos IV entre finales del siglo XVIII y principios del XIX, es el más extenso de todos los que hay en Aranjuez. Formado por infinitos paseos arbolados y una frondosa y cuidada vegetación, está salpicado por hermosas fuentes, como la de Narciso, la de los Cienies y la de Apolo. Cuenta, además, con un estanque artificial, un embarcadero, el Museo de Falúas Reales y la Casa del Labrador.

1 UTM: E 448505 N 4432155
Geográficas: Lat. 40° 02' 14.5" Long. -3° 36' 12.9"



La ruta arranca en la glorieta de Santiago Rusiñol. De espaldas al Palacio Real y al Jardín del Parterre, se ven, de frente, tres calles. Hay que tomar la de la izquierda, la calle de la Reina.

B



El camino de Colmenar, al igual que los otros paseos arbolados de Aranjuez por los que transcurre la ruta, está repleto de plátanos de sombra. En este punto del recorrido hay, además, álamos y chopos.

9 UTM: E 448721 N 4433041
Geográficas: Lat. 40° 02' 43.3" Long. -3° 36' 04.0"



Tras 1,500 km desde que se toma el camino de Colmenar, surge a mano derecha el cauce del Tajo.

10 UTM: E 448739 N 4433018
Geográficas: Lat. 40° 02' 42.6" Long. -3° 36' 03.2"



Pocos metros después, se ve una escalera que conduce hasta una pasarela que cruza el río y por la que se llega hasta una nueva puerta de entrada del Jardín del Príncipe. La ruta, sin embargo, continúa recta.

11 UTM: E 448512 N 4432742
Geográficas: Lat. 40° 02' 33.6" Long. -3° 36' 12.7"



Ante un nuevo cruce, se debe girar a la izquierda y continuar por la carretera de Madrid.

12 UTM: E 448507 N 4432291
Geográficas: Lat. 40° 02' 18.9" Long. -3° 36' 12.8"




Por la carretera de Madrid transcurren los últimos metros del recorrido. Al llegar a la glorieta de Fernando VI hay que seguir recto y cruzar el puente sobre el río Tajo.

C



Desde el puente, las vistas del Tajo son soberbias. A mano derecha, además, se alza imponente la silueta del Palacio Real.

13 UTM: E 448476 N 4432155
Geográficas: Lat. 40° 02' 14.5" Long. -3° 36' 14.1"



Una vez cruzado el puente, se sigue recto durante unos 150 m más y se llega a la glorieta de Santiago Rusiñol, el punto de inicio de la ruta, donde se encuentra la puerta de entrada al Jardín del Parterre.

D



La mejor opción para finalizar este agradable recorrido por los paseos arbolados de los sotos históricos de Aranjuez es entrar en el bonito Jardín del Parterre –adornado con bellas fuentes y especies vegetales– y admirar, de cerca, el Palacio Real. Si la ruta se ha hecho en bicicleta, debe dejarse aparcada para acceder al recinto, pues no está permitida la entrada de bicis.

LEYENDA

- Carreteras o caminos asfaltados
- Pistas o caminos de tierra
- Ríos y arroyos
- Puntos relevantes de la ruta
- Otros puntos de interés en la ruta
- Aparcamiento
- Distancia aproximada entre dos puntos de la ruta

Los paseos arbolados de los sotos históricos de Aranjuez

Aranjuez, Comarca de las Vegas